

Grunnmynd 1:3000

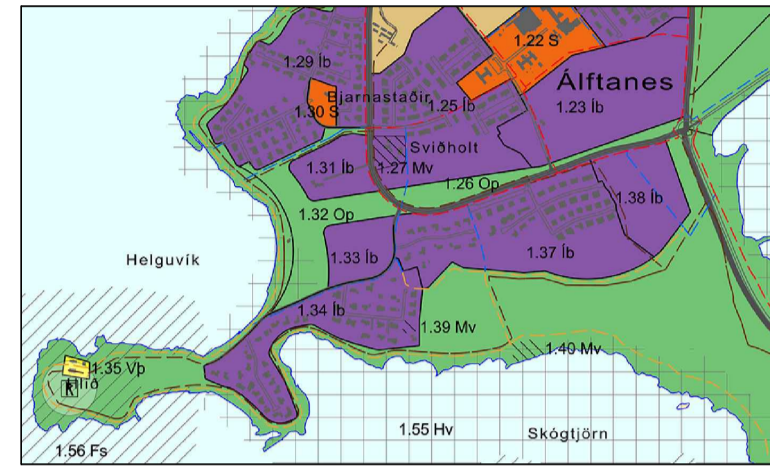
SAMÞYKKTIR:  
Deiliskipulag þetta sem hefur fengið meðferð skv. 40. og 41. grein skipulagslaga nr. 123/2010 var samþykkt í skipulagsnefnd Garðabæjar þann 15.11.2019

og í bærarstjórn Garðabæjar þann 21.11.2019

f.h. Garðabæjar

Deiliskipulagið tók gildi með birtingu auglýsingar nr. \_\_\_\_\_ í B-deild Stjórnartíðinda

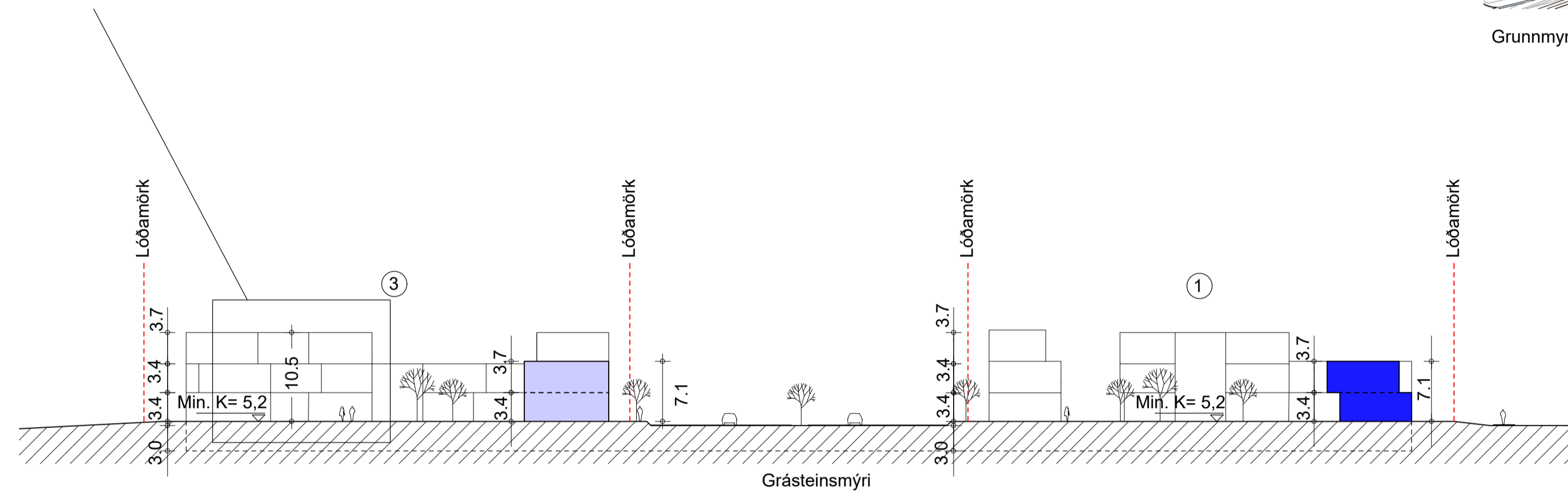
Hluti af deiliskipulagi þessu er deiliskipulagsgreinargerð dags. 04.04.2019  
Teikning 101 Svæði 1 - Breiðamýri



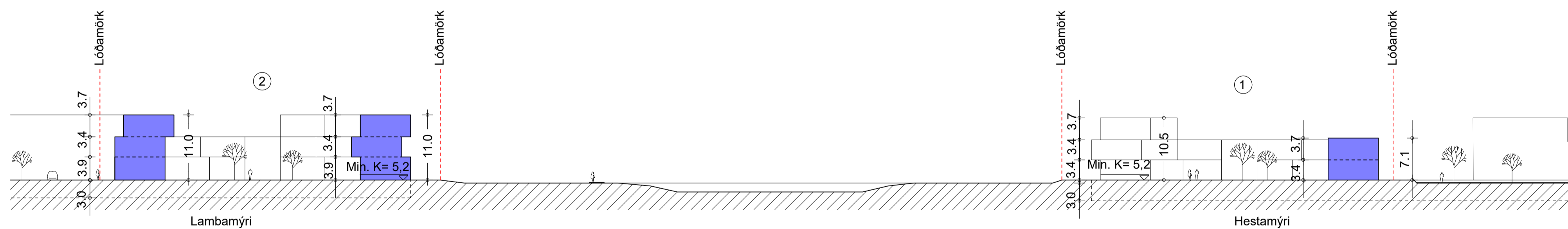
Áðalskipulag Garðabæjar 2016-2030

SKÝRINGAR:

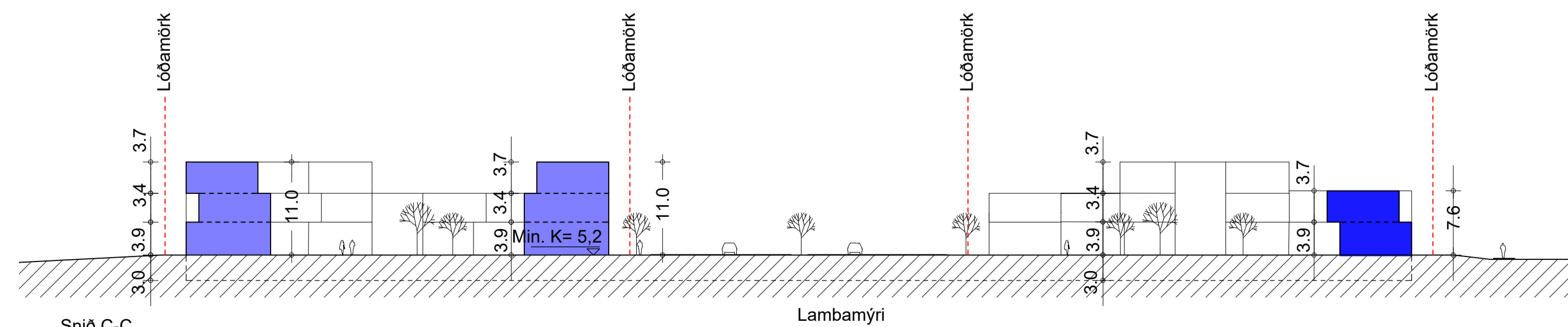
- MÖRK DEILISKIPLAGS
- LÖÐAMÖRK
- BYGGINGARREITUR
- BYGGINGARLÍNA
- SÉRNOTAREITUR
- LANDÝTINGARMÖRK
- GÖNGUSTIGUR NÚVERANDI
- GÖNGUSTIGUR NÝR
- GÖTUR NÚVERANDI
- GÖTUR NÝJAR
- GÖNGUBRÚ
- FORNMINJAR
- DJÚPGAMUR
- ENDURVINSLUGAMAR
- GRENNDARGAMAR
- TRJÁGRÖÐUR, LEIÐBEINANDI
- REIÐSTIGUR
- STOFNSTIGUR
- TENGSTIGUR
- ÚTIVISTARSTIGUR
- HEILDAR STÆRD LÖDA
- HÚSNÚMER
- FJÖLDI BÚÐA
- SPENNUSTÖÐVAR
- DÆLUSTÖÐ
- ALMENN LEIKSVÆÐI
- LEIKSVÆÐI INNAN LÖÐAR
- AÐKOMUGÖTUR
- BÍLASTÆÐI
- HUÐLASTÆÐI
- BÍLASTÆÐI FATLABRA
- LÆKIR OG TJARNIR
- SVÆÐI SEM FÁ SÉRSTAKA MEÐHÖNDLUN
- OFANVATNSRÁS
- ÞJÓNUSTA
- FJÖLBÝLI, A
- FJÖLBÝLI, B
- FJÖLBÝLI, C



Snið A-A



Snið B-B



Snið C-C

Deiliskipulag fyrir Álfanes, Miðsvæði og Suðurnes

**BREIÐAMÝRI - SVÆÐI 1**

Deiliskipulag - Skipulagsuppráttur

ANDERSEN & SIGURDSSON ARKITEKTER  
Gammel Kongevej 124 1850 Frederiksberg C. Danmörk  
Sími: +45 2962 1565 www.a-s.dk netfang: halli@a-s.dk

Skráarheiti: Snið - Breiðamýri

Verk nr.: 248

Mælikvarði: A1) 1:500 - A3) 1:1000

Dags.: 04.04.2019

Tegund teikningar: Deiliskipulag

Teiknað: KB Hannað: ÞS

Rýnt: ÞS Samþ: ÞS

Teikn.: 111 Útgáfa: A

Dags. Br.: 21.11.2019 (sjá greinargerð)

