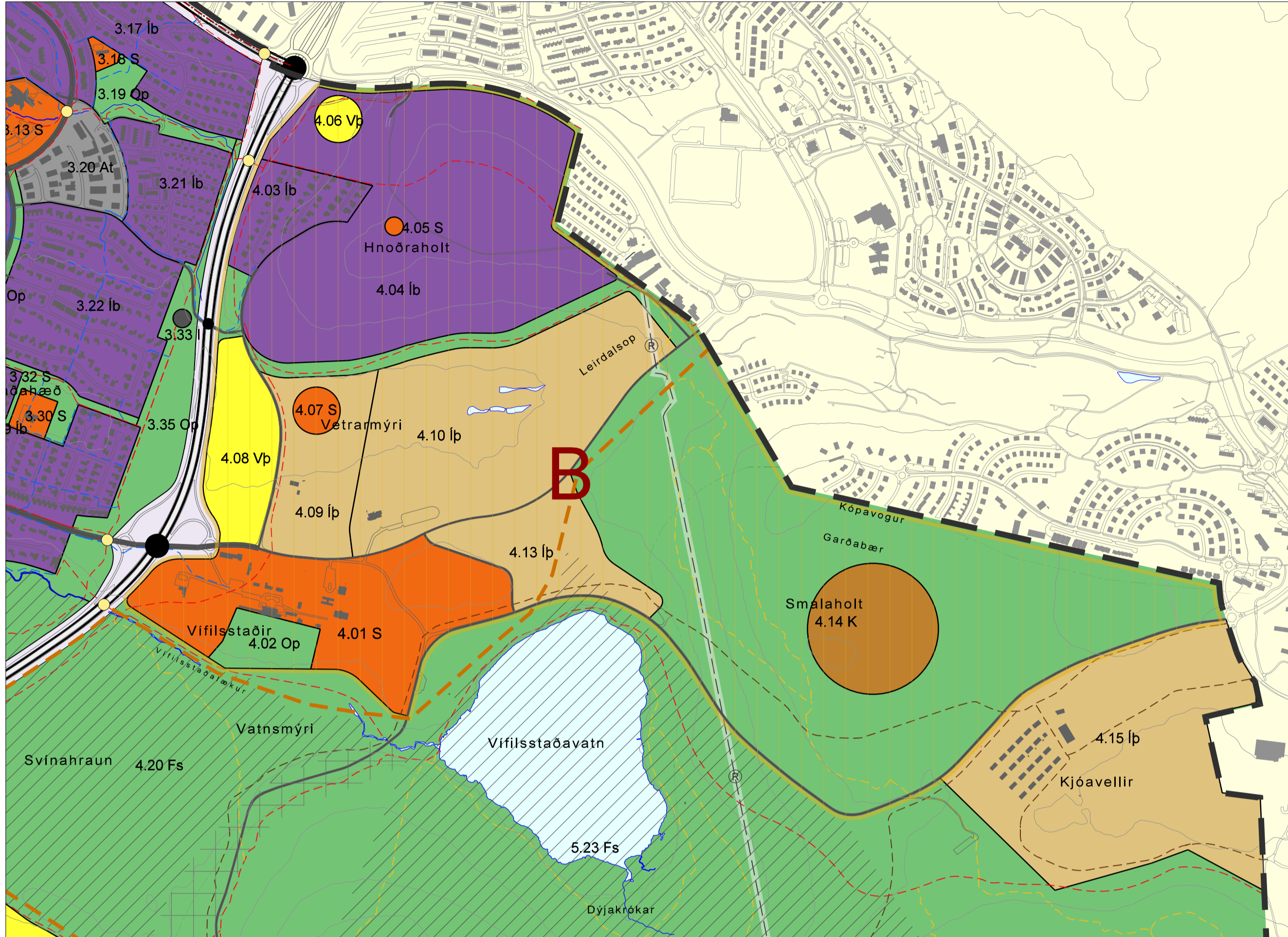
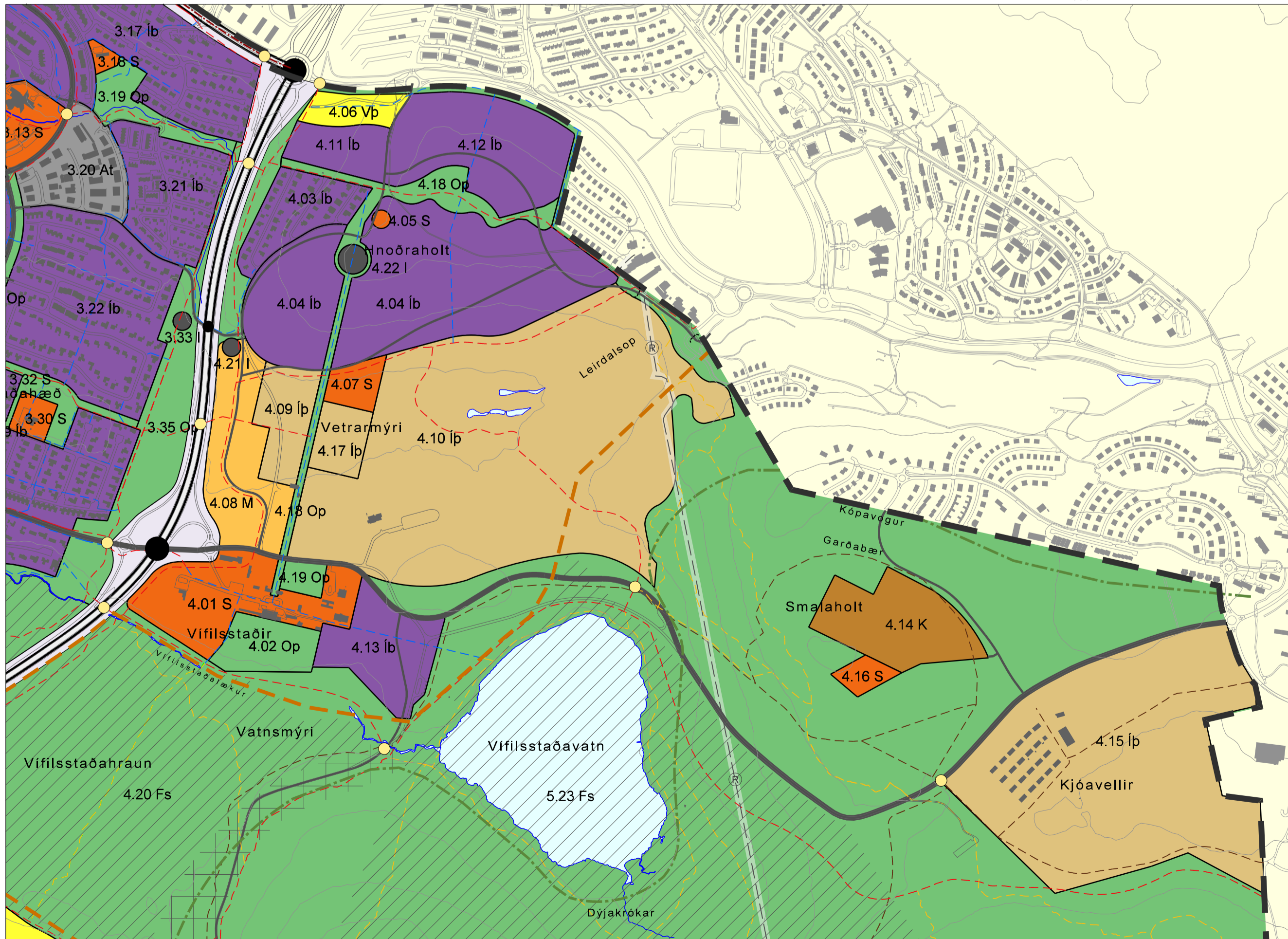


AÐALSKIPULAG GARÐABÆJAR 2016-2030 - BREYTING - RAMMAHLUTI VÍFILSSTAÐALANDS



Gildandi skipulag
Mkv.: 1:10.000



Breytt skipulag

Bæjarsjórn Garðabæjar leggur til að Aðalskipulagi Garðabæjar 2016-2030 verði breytt með gerð rammahluta Vífilstaðalands, sem nær m.a. yfir þróunarsvæði B eins og það var ámarkað við staðfestingu aðalskipulagsins 6.4.2018. Rammahlutinn er unninn með vísun í kafla 3.1.3 og 3.9.2 í greinargerð aðalskipulagsins en mun ólöst formlegt gildi sbr. ákvæði í grein 4.9 í skipulagsreglugerð (90/2013). Tíllaga að rammahluta aðalskipulagsins og umhverfisskýrsla er unnin af BATTERIUM ARKÍTEKTUM, Landslagi og Eflu verkfræðistofu. Umhverfisskýrsla er í greinargerð rammahluta.

Meginatriði breytingarinnar:

- Rammahluti Vífilstaðalands verður hluti aðalskipulagsins.
- Landnotkun, afmörkun og skilgreining landnotkunarrita innan þróunarsvæðis B er endurskoðuð.
- Sangungukerfi er endurskoðuð; megingatakerfi, stígakerfi og reiðstígakerfi.
- Ákvarði um landnotkun, þéttleika og yfirbragð byggðar ferast úr aðalskipulagsgreinargerð yfir í greinargerð rammahluta Vífilstaðalands.
- Gerð er grein fyrir helstu forsendum og umhverfisáhrifum breytinganna í rammahluta aðalskipulagsins.

BREYTING Á SKIPULAGSUPPDÆTTI

- Afmörkun allra landnotkunarrita innan þróunarsvæðis B er breytt til samræmis við tillögu að rammahluta svæðisins. Veigamestu breytingar eru:
 - Afmörkun golfvallar, 4.10, er breytt. Svæði 4.13 sameinað 4.10.
 - Svæði 4.08 meðfram Reykjanessbraut verður miðsvæði í stað svæðis fyrir verslun og þjónustu.
 - Iðbúarsvæði austan Vífilstaðar er aðgreint frá stofnarsvæði og verður merkt 4.13 (sem áður var svæði golfvallar nokkuð austar).
 - Iðbúarsvæði 4.11 og 4.12 afmörkuð á norðurhluta Hnoðrahólts, aðgreint frá svæði 4.04 með opnum svæðum.
 - Nýtt stofnarsvæði 4.16 á Smalaholti.
 - Ný opin svæði, 4.18 og 4.19, útivistarsvæði og garðar.
 - Ný dælastöð fráveitu og hitaveitu í Vetrarmýri, 4.21 I.
 - Nýtt svæði fyrir hitaveitunaka á Hnoðraholti, 4.22 I.
- Gatna- og stígakerfi:
 - Frámenging Vífilstaðavegar upp í Leirdalsop er felld út.
 - Vífilsstaðavegur, lengibraut, frámenging yfir í vestgátt Vatnendavegar meðfram Kjöavöllum yfir í Kópavog.
 - Lega samara aðalgata (abir vegir, safnötur) innan þróunarsvæðis B er endurskoðuð. Lega tengingar við gatakerfi Kópavogs í Leirdalsopi er breytt og sýnd leiðbeinandi afmörkun sérhanna (t.d. vegstokks). Sýnd er gata (abir vegir) yfir Smalaholt að kirkjugarði (4.14 K) og yfir í Austurkór í Kópavogi. „Abir vegir“ (safnötur, aðalgötur) eru sýndir til skýringar á aðalskipulagsuppdætti en gerð er náin grein fyrir þeim í rammahluta aðalskipulagsins og deiliskipulagi.
 - Ný göngu- og hjólabirgir yfir Reykjanessbraut um 350 m norðan Vífilstaðavegar.
 - Stígakerfi er endurskoðuð innan þróunarsvæðis B.
 - Útivistargötur yfir Vífilstaðahraun (t.d. þróunarsvæði B).
 - Reiðstígarir við hestáshverfið á Kjöavöllum samræmdar við gildandi deiliskipulag.
- Mörking og afmörkun þróunarsvæðis B tekinn út.
- Breyting á skýringum: Gul punktur: *Undirgöngur* – gangandi vegfarendur verður *Undirgöngur/brú* fyrir gangandi/hjólandi vegfarendur.

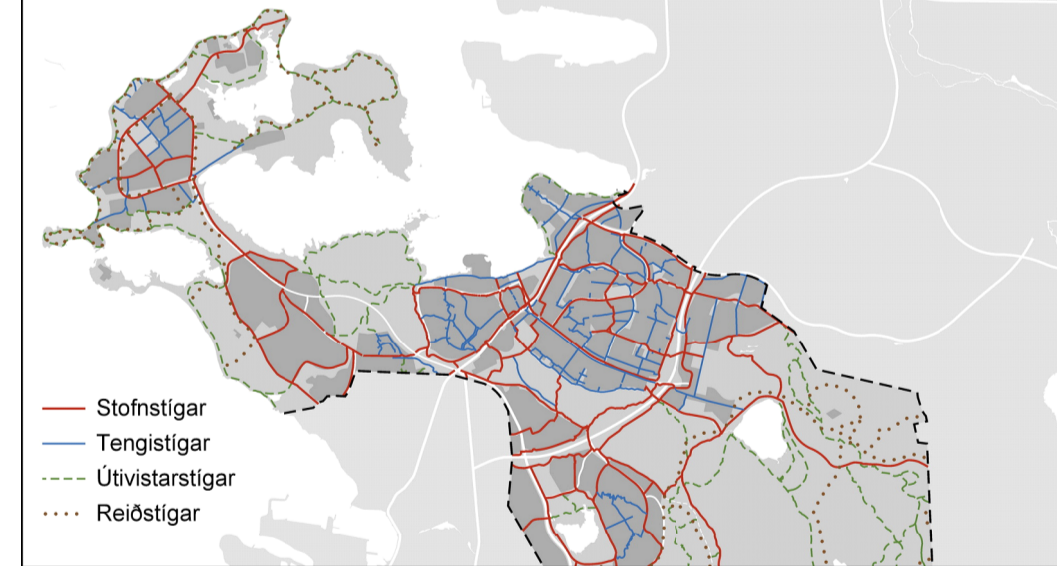
BREYTINGAR Á GREINARGERÐ

- Breyting á aðalskipulagi og rammahluti aðalskipulags fyrir Vífilstaðaland er unnin í samræmi við kafla 3.9.2 *Þróunarsvæði B – Austursvæði* í greinargerð aðalskipulagsins. Ekki er þörf á að breyta þeim kafla. Breytingar á greinargerð aðalskipulagsins eiga við eftirlitinn að:
 - Skipulagsákvæðum er breytt í viðkomandi undirköflum 3. kafla greinargerðar sbr. töflu *Gildandi skipulag* og *Breytt skipulag*. Breytt skipulagsákvæði eru tilgreind í greinargerð rammahluta Vífilstaðalands.
 - Mynd 19, Helstu umferðargötur í Garðabæ. Uppfærð skýringarmynd.



Mynd 19 Helstu umferðargötur í Garðabæ. Uppfærð skýringarmynd.

- Kafla 4.1.3, setningin „Einngi er gert ráð fyrir tengibraut um Leirdalsop, sem tengist Arnarnesvegi í Kópavogi“ er felld út.
- Mynd 20, Stígakerfi. Uppfærð skýringarmynd (hluti).



Mynd 20 Stígakerfi. Uppfærð skýringarmynd (hluti).

Annað

- Í greinargerð aðalskipulagsins, kafla 3.1.3, er miðað við að náinari útfærsla aðalskipulagsins og ákvarða á þróunarsvæði B verði í rammahluta skipulagsgerð, sem ekki verði hluti aðalskipulagsins. Breytingin er gerð í samræmi við þá stefnu að því breyttu að hún er unnin sem rammahluti aðalskipulagsins og ólöst því formlegt gildi sbr. ákvarði greinar 4.9 í skipulagsreglugerð nr. 90/2013. Ekki er talin þörf á að breyta almennum texta greinargerðarinnar vegna nýs rammahluta aðalskipulagsins. Eimngis þeimur skipulagsákvæðum er breytt.
- Viðbúnaðarilla, mynd 14, um fjölda íbúða og íbúðaflokkar er ekki uppfærð en þar er miðað við taplega 1.400 nýjar íbúðir á þróunarsvæði B.
- Veitumannvirkni s.s. dælastöðvar ábar en dælastöðvar fráveitu verða skilgreindar í rammahluta aðalskipulagsins og deiliskipulagi viðkomandi svæða sbr. ákvarði í kafla 3.8 í greinargerð aðalskipulagsins.

Skýringar

- ÞÉTTBYLI
- ÍBÚÐAREYÐG
- VERSLUN OG ÞJÓNUSTA
- MÍÐSVÆÐI
- SAMFÉLAGSÞJÓNUSTA
- ATHAFNASVÆÐI
- AFBRYINGAR- OG FERDAMANNASVÆÐI
- ÍGNADARSVÆÐI
- HAFNARSVÆÐI
- LANDBÚNARSVÆÐI
- INÓTTASVÆÐI
- KIRKJUGARÐUR
- OPIN SVÆÐI
- ÖBYGG SVÆÐI
- AFMÖRKUN ÞRÓUNARSVÆÐA
- AR OG VÖTN
- STOFNBRAUTIR OG HELGUNARSVÆÐI
- TENGIBRAUTIR
- ADRIR VEGIR TIL SKÝRINGAR
- STOFNSTIGAR
- TENGISTIGAR
- ÚTIVISTARTIGAR
- REIÐSTIGAR
- MISLEJG GATNAMÓT
- UNDIRGÖNGUR - GANGANDI/HJÓLANDI VEGFARENDUR
- UNDIRGÖNGUR - GANGANDI VEGFARENDUR, ÖKUTÆKI
- BIBSTÖÐ BORGARLÍNU
- BORGARLÍNU
- FRIÐLÝSTAR MINJAR SAMT HELGUNARSVÆÐI
- FRIÐLÝST SVÆÐI (MEÐ MÖRKUM)
- HVERFISVERND VEGNA NÁTTÚRUMÍNJA
- MINJAVERN
- VATNSVERNDARSVÆÐI II BRUNNSVÆÐI
- VATNSVERNDARSVÆÐI II GRANNSVÆÐI VATNSBÓLA
- ÖRYGGISVÆÐI VEGNA GRUNNVAÞNS
- GRÆN TREFLÍN
- HÁSPENNULINA MED HELGUNARSVÆÐI
- HÁSPENNUSTRENGUR MED HELGUNARSVÆÐI
- MÖRK ÞÉTTBYLIS/VAXTARMÖRK
- MÖRK SKIPULAGSSVÆÐIS (SVEITARFELAGSMÖRK)

- Ítrekuð er stefna um sveigjanleika aðalskipulagsins með frekari útfærslu á deiliskipulagsstigi sem fram kemur í köflum 3.1.0 og 3.1.2 í greinargerð.

Breytingar á skipulagsákvæðum

Skipulagsákvæðum eftirlitanna landnotkunarrita er breytt. Þau eru nú í töflum í viðkomandi undirköflum í 3. kafla greinargerðar en verða eftir breytingu í greinargerð rammahluta Vífilstaðalands.

Gildandi skipulag

Blái: Breytt í meginatriðum. Raut: Felld út (númer endurnýtt).

Nr.	Stærð	Svæði	Lýsing	Skipulagsákvæði
4.01 S	24.9	Vífilsstaðir	Nýr. Vífilsstaðasíptali	Blöndu byggð, stofnanir, íbúðir
4.02 Op	3.6	Vífilsstaðir	Skrúðgarður hannaður af fyrsta íslenska landslagsarkitektinum Jóni H. Björnssyni 1952. Norðan Vífilsstaðasíptala er Ungmennafélagsreitur með fjallafarum og birki, gróðursett 1913.	Gerð er ráð fyrir að Vatnsmýri og umhverfi hennar sinnan við Vífilsstaðir verði þróað áfram sem náttúrugarður og flétist saman við garðinn við Vífilsstaði. Ástæða er að viðhalda votlendi með þjónum og hólmum og verður ummið að deiliskipulagi í þeim tilgangi.
4.03 Ib	6.1	Hnoðraholt	Serýfishúsabyggð, fullbyggð.	Serýfishúsabyggð. Öbreytt.
4.04 Ib	52.1	Hnoðraholt	Öbyggð. Deiliskipulag þurfnast endurskoðunar	Megindrættis skipulags verða mótaði í rammahluta skipulags sbr. kafla 3.1.3 í sambengi við Vífilsstaði og Vetrarmýri. Uppbygging skv. deiliskipulagi. Sjá ákvarði í kafla 5.4, um stofnanir.
4.05 S	-	Hnoðraholt	Leikskóli. Öbyggð.	Staðsetning, kóbarsterð og byggingarmagn ákvarðað í deiliskipulagi íbúarsvæðis 4.04
4.06 Vp	-	Hnoðraholt	Öbyggð, óskipulagt	Avinussvæði á Hnoðraholti. Megindrættis verða mótaði í rammahluta skipulags sbr. kafla 3.1.3.
4.07 S	-	Vetrarmýri	Grannskóli og leikskóli. Öbyggð.	Staðsetning, kóbarsterð og byggingarmagn ákvarðað í deiliskipulagi íbúarsvæðis 4.04
4.08 Vb	8.8	Vetrarmýri	Öbyggð. Deiliskipulag þurfnast endurskoðunar	Verður skipulag í sambengi við aðliggjandi svæði. Birt blöndu byggð, íbúðir, avinnustarfaemi og stofnanir. Uppbygging skv. Deiliskipulagi
4.09 Ib	11.9	Vetrarmýri	Öbyggð. Deiliskipulag í gildi.	Nýtt þróttasvæði í tengslum við grannskóla og golfvöll. Fjölbreytt þróttanumark. Deiliskipulag þurfnast endurskoðunar. Uppbygging skv. deiliskipulagi. Tengist svæði 4.10.
4.10 Ib	33.7	Vetrarmýri, golfvöllur	Golfvöllur, félagsheimili, aðstöðubyggingar. Deiliskipulag í gildi.	Golfvöllur verði endurskipulagður í sambengi við svæði 4.09.
4.13 Ib	10.5	Stækka golfvallar	Öbyggð, óskipulagt	Stækka golfvallar 4.09. Uppbygging skv. deiliskipulagi
4.14 K	12.0	Rjúpmadalur	Fyrirum fjarskástöð. Öbyggð land. Óskipulagt.	Nýr kirkjugarður. Svæði undirbúið fyrir framtíðarnot með efnislausum með hentugum jarvegi.
4.15 Ib	41.0	Kjöavellir	Hesthúsahverfi. Deiliskipulag í gildi.	Uppbygging skv. deiliskipulagi

Breytt skipulag

Breytingar og ný svæði eru gulmerkt.

Nr.	Stærð	Svæði	Lýsing	Skipulagsákvæði
4.01 S	10.1	Vífilsstaðir	Nýr. Vífilsstaðasíptali	Skipulagsákvæði eru í greinargerð rammahluta Vífilstaðalands.
4.02 Op	3.6	Vífilsstaðir	Skrúðgarður hannaður af fyrsta íslenska landslagsarkitektinum Jóni H. Björnssyni 1952. Norðan Vífilsstaðasíptala er Ungmennafélagsreitur með fjallafarum og birki, gróðursett 1913.	Skipulagsákvæði eru í greinargerð rammahluta Vífilstaðalands.
4.03 Ib	5.0	Hnoðraholt vestur	Serýfishúsabyggð, fullbyggð.	Serýfishúsabyggð. Öbreytt.
4.04 Ib	29.1	Hnoðraholt austur, Tískipt svæði.	Öbyggð svæði.	Skipulagsákvæði eru í greinargerð rammahluta Vífilstaðalands.
4.05 S	-	Hnoðraholt	Leikskóli. Öbyggð.	Skipulagsákvæði eru í greinargerð rammahluta Vífilstaðalands.
4.06 Vp	2.2	Hnoðraholt norðvestur	Öbyggð, óskipulagt	Skipulagsákvæði eru í greinargerð rammahluta Vífilstaðalands.
4.07 S	1.7	Vetrarmýri norður	Grannskóli og leikskóli. Öbyggð.	Skipulagsákvæði eru í greinargerð rammahluta Vífilstaðalands.
4.08 M	8.9	Vetrarmýri vestur	Öbyggð framrest land, að hluta til nýtt undir æfingarsvæði GKJ.	Skipulagsákvæði eru í greinargerð rammahluta Vífilstaðalands.
4.09 Ib	4.2	Vetrarmýri norður	Fjölnota íþróttahús í byggingu. Í gildi deiliskipulag á hluta svæðisins.	Skipulagsákvæði eru í greinargerð rammahluta Vífilstaðalands.
4.10 Ib	60.5	Vetrarmýri austur	Golfvöllur, félagsheimili, aðstöðubyggingar. Deiliskipulag í gildi.	Skipulagsákvæði eru í greinargerð rammahluta Vífilstaðalands.
4.11 Ib	3.4	Hnoðraholt norður	Öbyggð svæði.	Skipulagsákvæði eru í greinargerð rammahluta Vífilstaðalands.
4.12 Ib	12.0	Hnoðraholt norður	Öbyggð svæði.	Skipulagsákvæði eru í greinargerð rammahluta Vífilstaðalands.
4.13 Ib	7.0	Vífilsstaðir austur	Öbyggð að undanskildum aðstöðubyggingum og þróttupplýsiritum. Stígakerfi félags Garðabæjar.	Skipulagsákvæði eru í greinargerð rammahluta Vífilstaðalands.
4.14 K	8.1	Rjúpmadalur	Fyrirum fjarskástöð. Öbyggð land. Óskipulagt.	Skipulagsákvæði eru í greinargerð rammahluta Vífilstaðalands.
4.15 Ib	41.0	Kjöavellir	Hesthúsahverfi. Deiliskipulag í gildi.	Skipulagsákvæði eru í greinargerð rammahluta Vífilstaðalands.
4.16 S	1.1	Rjúpmadalur	Fyrirum fjarskástöð. Öbyggð land. Óskipulagt.	Skipulagsákvæði eru í greinargerð rammahluta Vífilstaðalands.
4.17 Ib	2.6	Vetrarmýri	Æfingavellir.	Skipulagsákvæði eru í greinargerð rammahluta Vífilstaðalands.
4.18 Op	6.1	Hnoðraholt-Vífilsstaðir	Opni svæði milli íbúarsvæða á Hnoðraholti og austur að Vífilsstöðum.	Skipulagsákvæði eru í greinargerð rammahluta Vífilstaðalands.
4.19 Op	1.02	Vífilsstaðir	Ungmennafélagsreitur með fjallafarum og birki, gróðursett 1913.	Skipulagsákvæði eru í greinargerð rammahluta Vífilstaðalands.
4.21 I	-	Vetrarmýri norður	Öbyggð.	Skipulagsákvæði eru í greinargerð rammahluta Vífilstaðalands.
4.22 I	0.5	Hnoðraholt	Öbyggð.	Skipulagsákvæði eru í greinargerð rammahluta Vífilstaðalands.

Aðalskipulagsbreyting þessi sem auglýst hefur verið skv. 31. gr skipulagslaga nr. 123/2010 var samþykkt í bæjarsjórn Garðabæjar þann 18.02.2021.

bæjarsjórnin í Garðabæ

Aðalskipulagsbreyting þessi var staðfest af Skipulagsstofnun í samræmi við 32. gr. skipulagslaga nr. 123/2010 þann _____

Gildistaka breytingarinnar var auglýst í B-deild Stjórnartíðinda _____

AÐALSKIPULAG GARÐABÆJAR 2016-2030

BREYTING 02 Rammahluti Vífilstaðalands

TEKNISTOFA ARKITEKTA GYLFI GUÐJÓNSSON OG FELLAGAR ehf. arkitektar



Verk: 20-570 Dags: 19.11.2020 Tækni- og umhverfissvið Mkv.: 1:10.000 Blaðstærð: A1