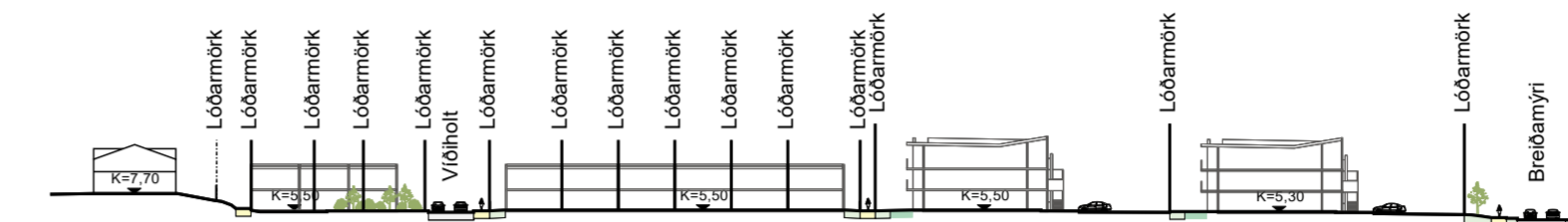
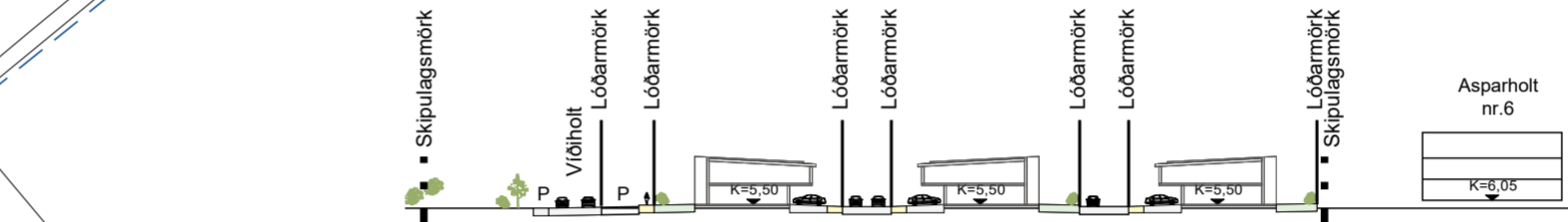




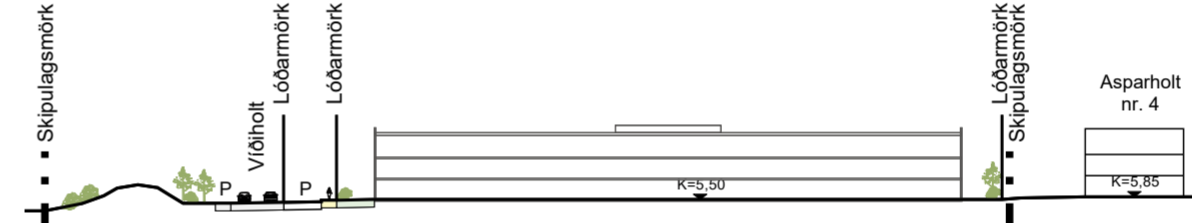
Snið A, mkv. 1:1000



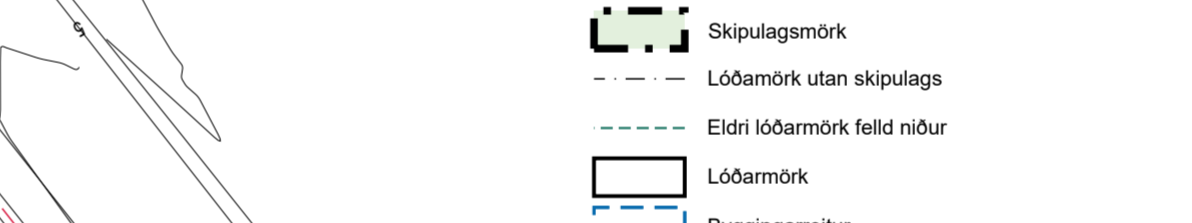
Snið B, mkv. 1:1000



Snið C, mkv. 1:1000



Snið D, mkv. 1:1000



SKÝRINGAR:

- Skipulagsmörk
- Lóðarmörk utan skipulags
- Eldri lóðarmörk felld niður
- Lóðarmörk
- Byggingarreitur
- Ytri byggingarreitur
- Sérafnotafötur
- Núverandi byggingar
- Núverandi byggingar, má fjarlægja
- Nýbyggingar, leiðbeinandi
- Göngustígur
- Kvöð um aðgengi
- Húsaagata 30 km/klst
- Upphækkað yfirborð, gata
- Bílastæði
- Sorp/djúpgámur
- Leiksvæði
- Spennistöð
- Blágrænar ofanvatnslausnir
- Grænt svæði
- Núverandi gróður
- Gróður, leiðbeinandi
- Mön
- Settjörn, leiðbeinandi staðsetning
- Stofnstígur
- Tengistígur
- Útivistígur
- Reiðstígur

Deiliskipulagstillaga Víðiholt
Skýringaruppdráttur

Sveitarfélag: Garðabær
 Áfangi: Deiliskipulag
 Mælikvarði: 1:1000
 Verknúmer: 18-042
 Dagsetning: 15.04.2021
 Útgáfa:
 Teikning: 2 af 2

Skipulagshöfundar:

ARKÍS

arkitektar

Kleppsvegi 152 • 104 Reykjavík • S:511 2060 • www.ark.is • arkis@ark.is

Tillaga til kynningar