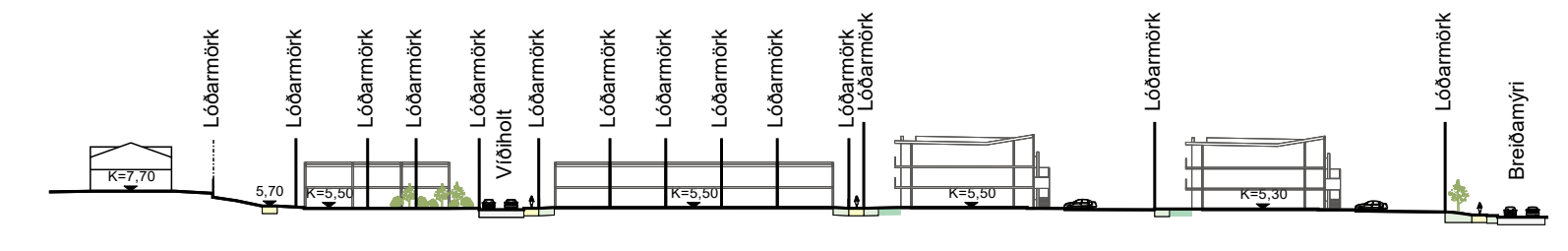
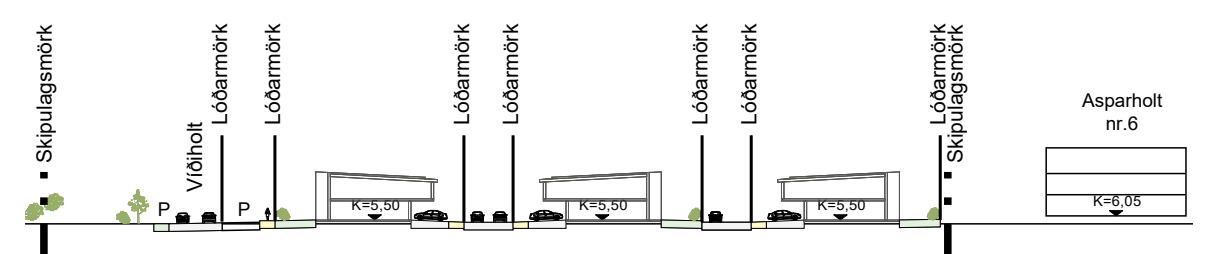


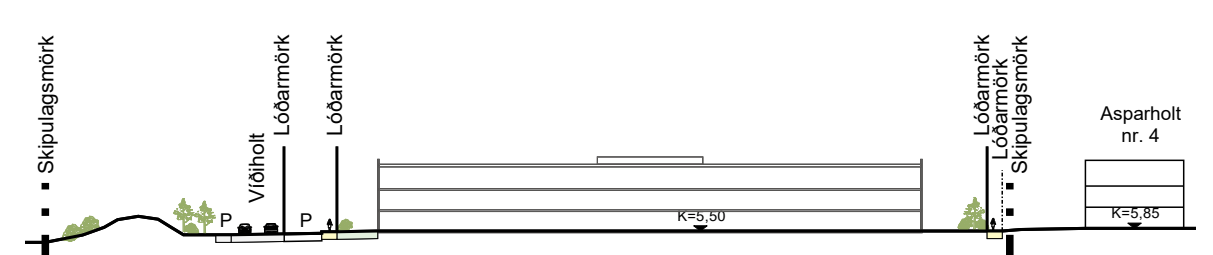
Snið A, mkv. 1:1000



Snið B, mkv. 1:1000



Snið C, mkv. 1:1000



Snið D, mkv. 1:1000

SKÝRINGAR:

- Skipulagsmörk
- Lóðarmörk utan skipulags
- Eldri lóðarmörk felld niður
- Lóðarmörk
- Byggingarreitur
- Ytri byggingarreitur
- Sérafnotafliotur
- Núverandi byggingar
- Núverandi byggingar, víkjandi
- Nýbyggingar, leiðbeinandi
- Göngustígur
- Kvæð um aðgengi
- Húsagata 30 km/klst
- Upphækkað yfirborð, gata
- Bílastæði
- Sorp/djúpgámur
- Leiksvæði
- Spennistöð
- Grænt svæði
- Núverandi gróður
- Gróður, leiðbeinandi
- Mön, leiðbeinandi
- Grindverk á lóðarmörkum til að hindra aðgengi inn á hesthúsasvæði
- Stofnstígur
- Tengistígur
- Útivistígur
- Reiðstígur

Deiliskipulagstillaga Víðiholt  
Skýringaruppdráttur

Sveitarfélag: Garðabær  
 Áfangi: Deiliskipulag  
 Mælikvarði: 1:1000  
 Verknúmer: 18-042  
 Dagsetning: 05.11.2021  
 Útgáfa:  
 Teikning: 2 af 2



Vesturvör 7 • 200 Kópavogur • S:511 2060 • www.ark.is • arkis@ark.is