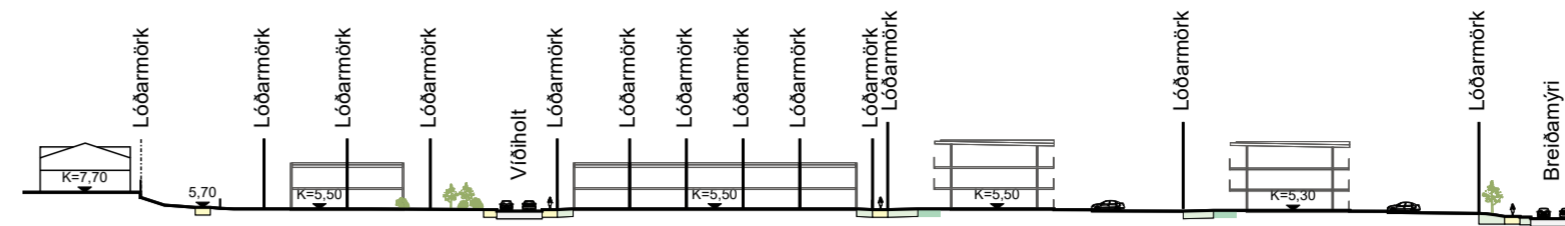
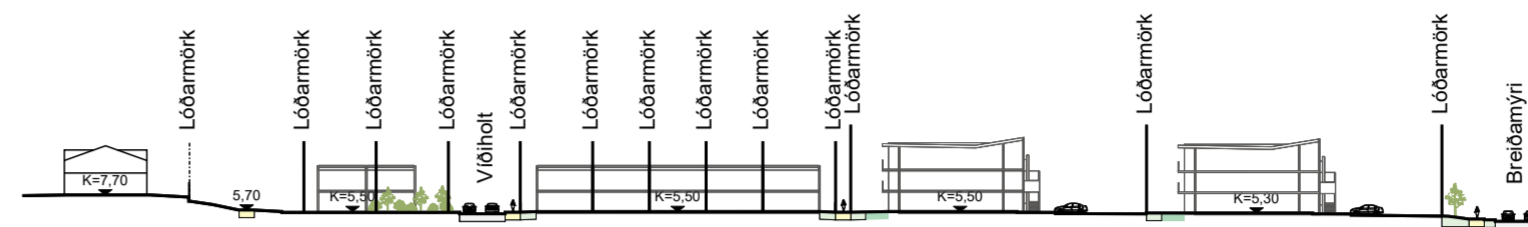




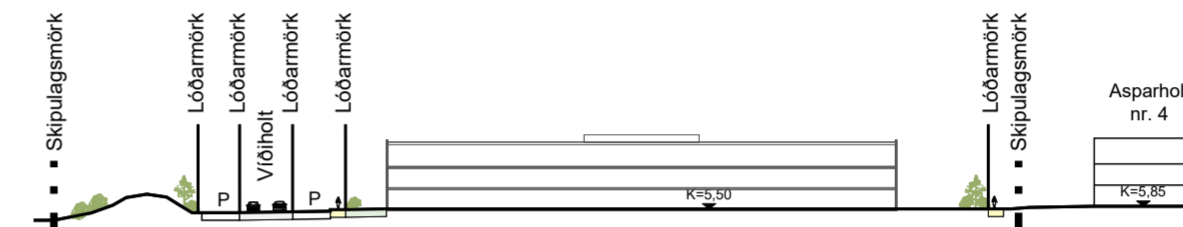
Snið A, mkv. 1:1000



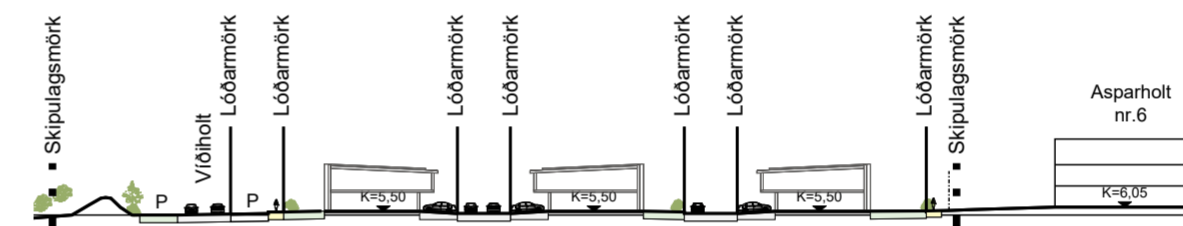
Snið B, mkv. 1:1000



Snið C, mkv. 1:1000



Snið D, mkv. 1:1000



SKÝRINGAR:

- Skipulagsmörk
- Lóðarmörk utan skipulags
- Eldri lóðarmörk felld niður
- Sérafnotafötur
- Núverandi byggingar
- Núverandi byggingar verða fjarlægðar
- Nýbyggingar, leiðbeinandi
- Göngustígur
- Göngleið innan lóðar
- Kvöð um aðgengi
- Húsagata
- Upphækkað yfirborð, gata
- Bílastæði
- Sorp/djúpgámur
- Hjólastæði / hjólagæymsla á lóð
- Leiksvæði innan lóðar
- Dvalar- og leiksvæði
- Spennistöð
- Grænt svæði
- Núverandi gróður
- Gróður, leiðbeinandi
- Mön, leiðbeinandi
- Grindverk á lóðarmörkum til að hindra aðgengi inn á hesthúsasvæði
- Stofnstígur
- Tengistígur
- Útivistígur
- Reiðstígur

27.09.2022 Skýringaruppdráttur lagfærður ásamt skilmálum eftir athugasemdir skipulagsfulltrúa.

Deiliskipulagstillaga Víðiholt  
Skýringaruppdráttur

Sveitarfélag: Garðabær  
Áfangi: Deiliskipulag  
Mælikvarði: 1:1000  
Verknúmer: 18-042  
Dagsetning: 05.11.2021  
Útgáfa:  
Teikning: 2 af 2

Skipulagshöfundar:

**ARKÍŚ**  
arkitektar

Vesturvör 7 • 200 Kópavogur • S:511 2060 • www.ark.is • arkis@ark.is