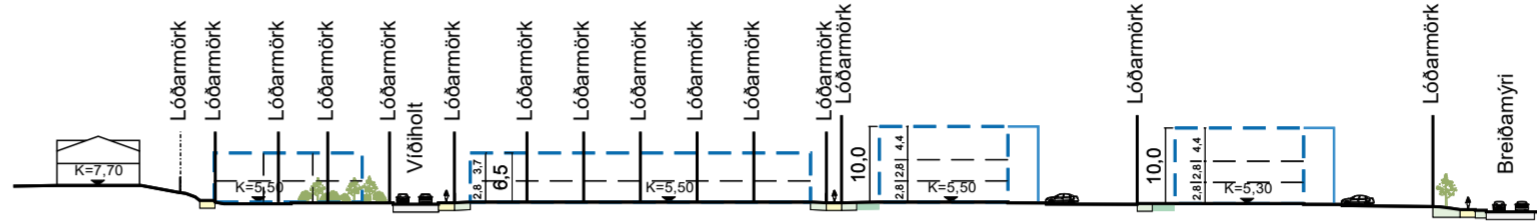
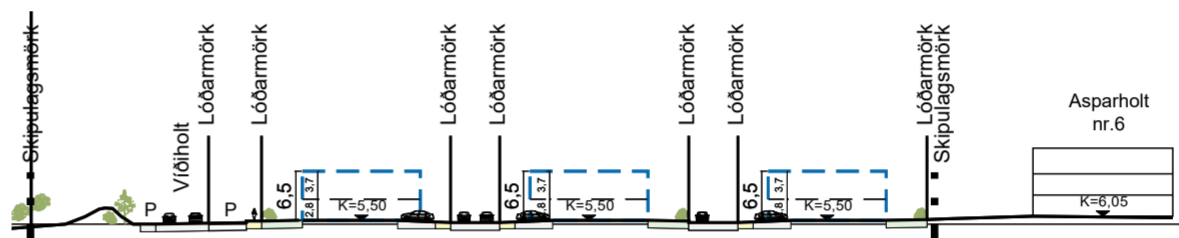


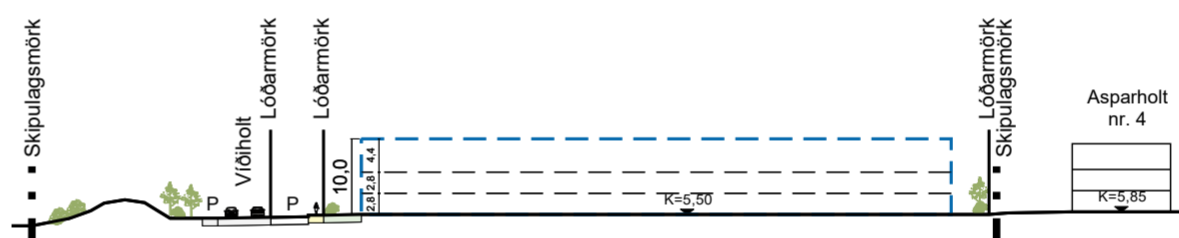
Snið A, mkv. 1:1000



Snið B, mkv. 1:1000



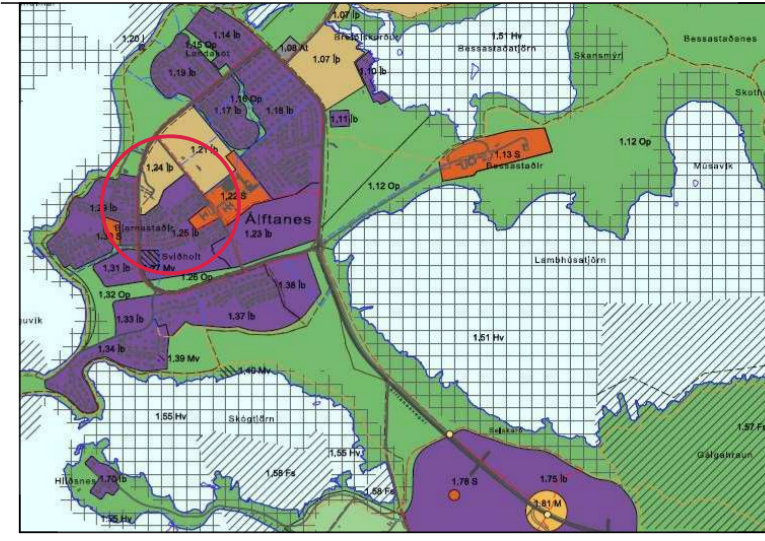
Snið C, mkv. 1:1000



Snið D, mkv. 1:1000

SKÝRINGAR:

- Skipulagsmörk
- Lóðarmörk utan skipulags
- Eldri lóðarmörk felld niður
- Lóðarmörk
- Byggingarreitur
- Ytri byggingarreitur
- Sérhafnotafötur
- Núverandi byggingar
- Núverandi byggingar, má fjarlægja
- Nýbyggingar, leiðbeinandi
- Göngustígur
- Kvæði um aðgengi
- Húsagata 30 km/klst
- Upphækkað yfirborð, gata
- Bílastæði
- Sorp/djúpgámur
- Leiksvæði
- Spennistöð
- Blágrænar ofanvatnslausnir
- Grænt svæði
- Núverandi gróður
- Gróður, leiðbeinandi
- Mön
- Settjörn, leiðbeinandi staðsetning
- Stofnstígur
- Tengistígur
- Útivistígur
- Reiðstígur



Hlíti af aðalskipulagi Garðabæjar 2016 - 2030

Deiliskipulag þetta sem fengið hefur meðferð í samræmi við ákvæði 41. gr. skipulagslaga nr. 123/2010 var samþykkt í _____ þann _____ 20__ og í _____ þann _____ 20__.

Tillagan var auglýst frá _____ 20__ með athugasemdafresti til _____ 20__.

Auglýsing um gildistöku deiliskipulagsins var birt í B-deild Stjórnartíðinda þann _____ 20__.

Deiliskipulagstillaga Víðiholt
Deiliskipulagsuppdráttur

Sveitarfélag: Garðabær
Áfangi: Deiliskipulag
Mælikvarði: 1:1000
Verknúmer: 18-042
Dagsetning: 15.04.2021
Útgáfa:
Teikning: 1 af 2

Skipulagshöfundar:

Kleppsvogi 152 • 104 Reykjavík • S:511 2060 • www.ark.is • arkis@ark.is

Deiliskipulagstillaga mkv. 1:1000

Tillaga til kynningar