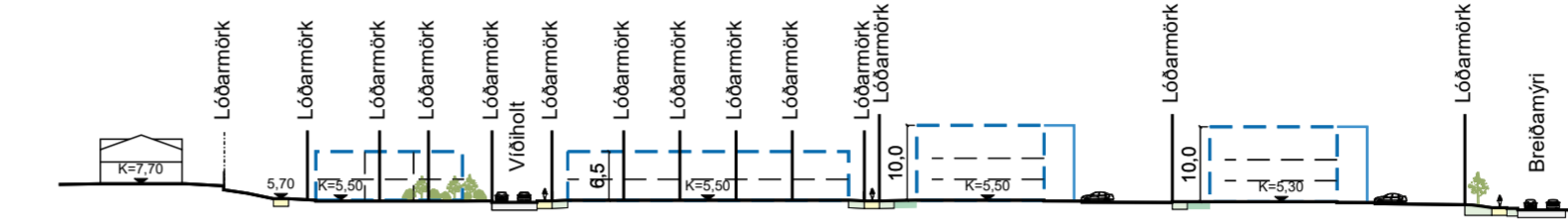
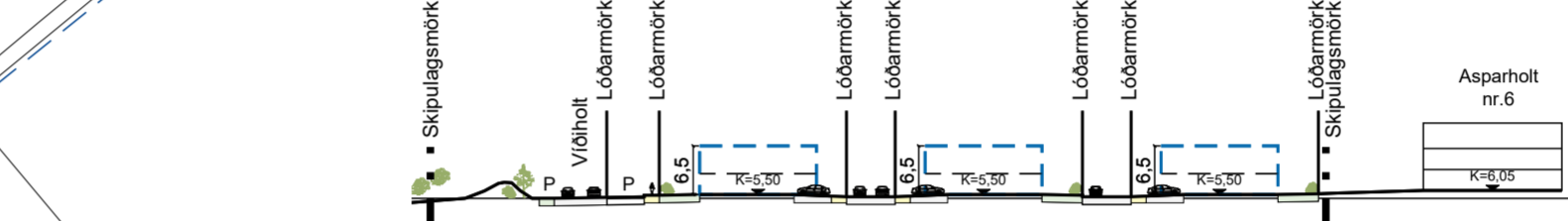




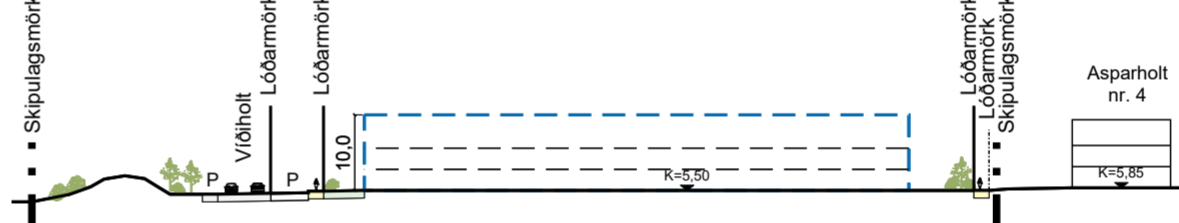
Snið A, mkv. 1:1000



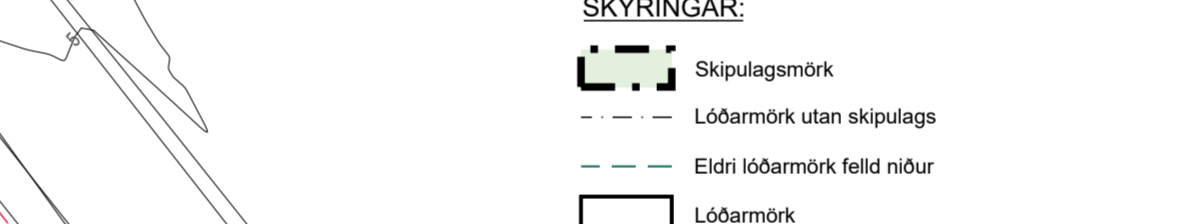
Snið B, mkv. 1:1000



Snið C, mkv. 1:1000

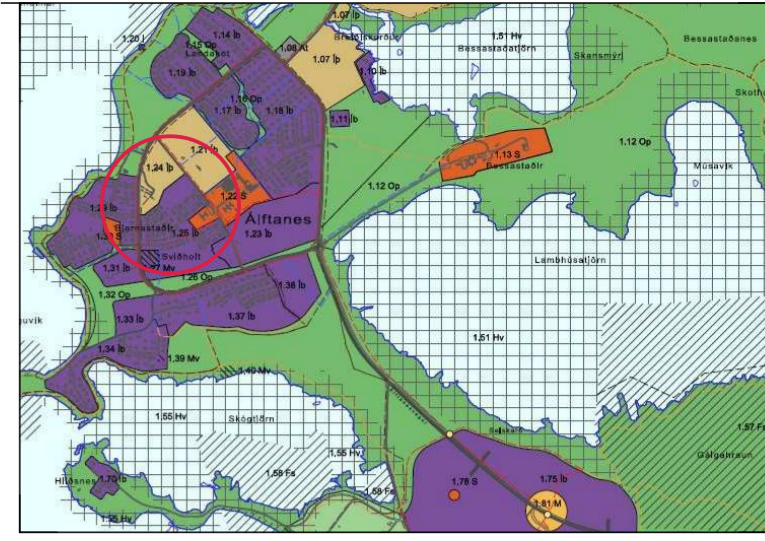


Snið D, mkv. 1:1000



SKÝRINGAR:

- Skipulagsmörk
- Lóðarmörk utan skipulags
- Eldri lóðarmörk felld niður
- Lóðarmörk
- Byggingarreitur
- Ytri byggingarreitur
- Séránotafötur
- Núverandi byggingar
- Núverandi byggingar, vikjandi
- Nýbyggingar, leiðbeinandi
- Göngustígur
- Kvöð um aðgengi
- Húsagata 30 km/klst
- Upphækkað yfirborð, gata
- Bílastæði
- Sorp/djúpgámur
- Leiksvæði
- Spennistöð
- Grænt svæði
- Núverandi gróður
- Gróður, leiðbeinandi
- Mön, leiðbeinandi
- Grindverk á lóðarmörkum til að hindra aðgengi inn á hesthúsasvæði
- Stofnstígur
- Tengistígur
- Útivistígur
- Reiðstígur



Hluti af Aðalskipulagi Garðabæjar 2016 - 2030

Deiliskipulag þetta sem fengið hefur meðferð í samræmi við ákvæði 41. gr. skipulagslaga nr. 123/2010 var samþykkt í _____ þann _____ 20__ og í _____ þann _____ 20__.

Tillagan var auglýst frá _____ 20__ með athugasemdafresti til _____ 20__.

Auglýsing um gildistöku deiliskipulagsins var birt í B-deild Stjórnartíðinda þann _____ 20__.

Deiliskipulagstillaga Víðiholt
Deiliskipulagsuppdráttur

Sveitarfélag:	Garðabær
Áfangi:	Deiliskipulag
Mælikvarði:	1:1000
Verknúmer:	18-042
Dagsetning:	05.11.2021
Útgáfa:	
Teikning:	1 af 2

Skipulagshöfundar:

ARKÍŚ

arkitektar

Vesturvör 7 • 200 Kópavogur • S:511 2060 • www.ark.is • arkis@ark.is