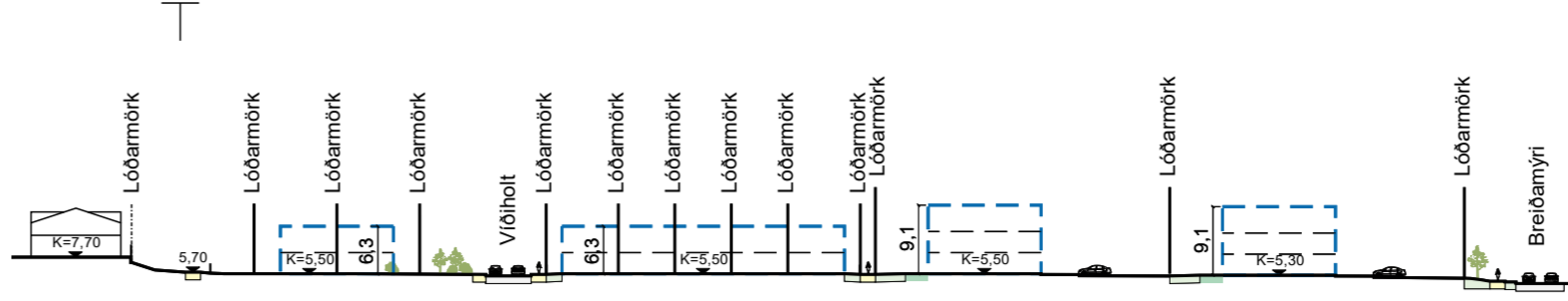
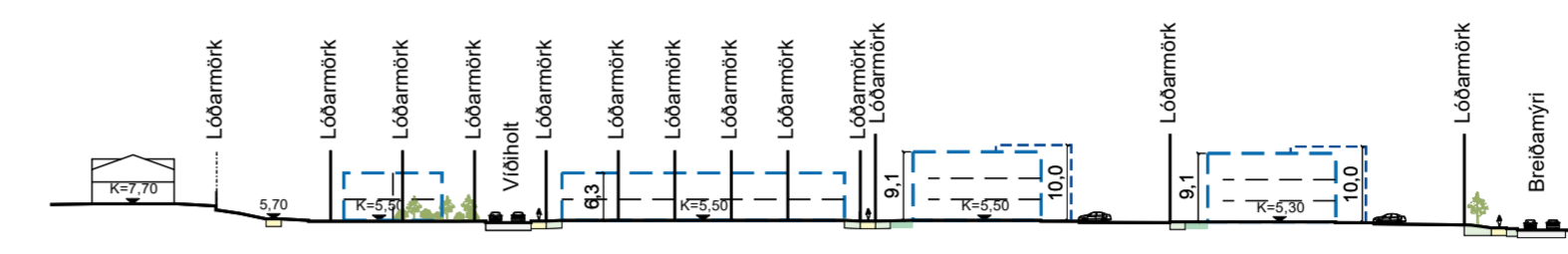




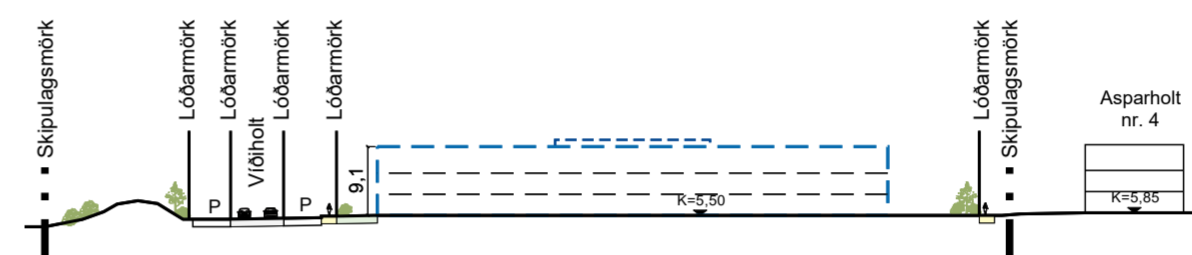
Deiliskipulagstillaga mkv. 1:1000



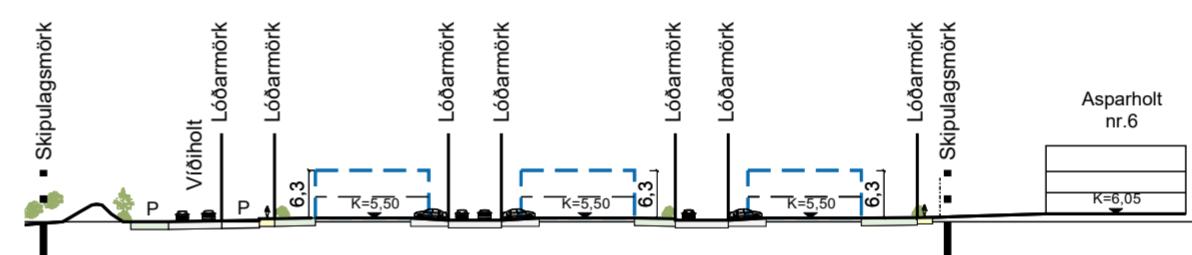
Snið A, mkv. 1:1000



Snið B, mkv. 1:1000



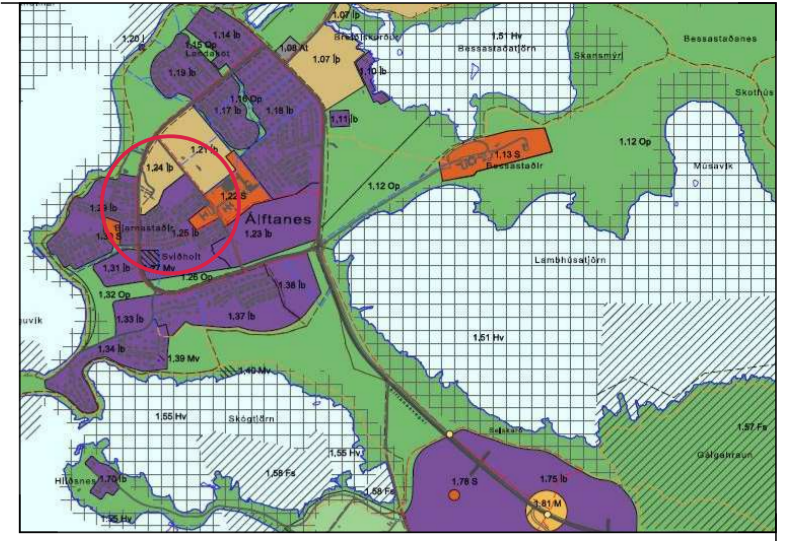
Snið C, mkv. 1:1000



Snið D, mkv. 1:1000

SKÝRINGAR:

- Skipulagsmörk
- Lóðarmörk utan skipulags
- Eldri lóðarmörk felld niður
- Lóðarmörk
- Byggingarreitir
- Ytri byggingarreitir
- Byggingarreitir, miðkjarni
- Séránotaflótur
- Núverandi byggingar
- Núverandi byggingar verða fjarlægðar
- Göngustígur
- Kvóð um aðgengi
- Húsagata
- Upphækkð yfirborð, gata
- Bílastæði
- Sorp/djúpgámur
- Hjólástæði / hjólagemysla á lóð
- Leiksvæði innan lóðar
- Dvalar- og leiksvæði
- Spennistöð
- Grænt svæði
- Núverandi gróður
- Gróður, leiðbeinandi
- Mön, leiðbeinandi
- Grindverk á lóðarmörkum til að hindra aðgengi inn á hesthúsasvæði
- Stofnstígur
- Tengistígur
- Útivistígur
- Reiðstígur



Hlíti af Aðalskipulagi Garðabæjar 2016 - 2030

Deiliskipulag þetta sem fengið hefur meðferð í samræmi við ákvæði 41. gr. skipulagslaga nr. 123/2010 var samþykkt í _____ þann _____ 20__ og í _____ þann _____ 20__.

Tillagan var auglýst frá _____ 20__ með athugasemdafresti til _____ 20__.

Auglýsing um gildistöku deiliskipulagsins var birt í B-deild Stjórnartíðinda þann _____ 20__.

27.09.2022 Skýringaruppráttur lagfærður ásamt skilmálum eftir athugasemdir skipulagsfulltrúa.

Deiliskipulagstillaga Víðiholt
Deiliskipulagsuppráttur

Sveitarfélag: Garðabæjar
Áfangi: Deiliskipulag
Mælikvarði: 1:1000
Verknúmer: 18-042
Dagsetning: 05.11.2021
Útgáfa:
Teikning: 1 af 2

Skipulagshöfundar:

ARKÍŚ

arkitektar

Vesturvör 7 • 200 Kópavogur • S:511 2060 • www.ark.is • arkis@ark.is